













CONVENÇÕES DO PROJETO	
	MEIO-FIO
	PODOTÁTIL
	REBAIXO DE CALÇADA
	PASSEIO PROJETADO—TRAVESSIA
	PASSEIO—EXISTENTE
	LIXEIRA
	PARADA DE ÔNIBUS P/ PASSEIOS COM MENOS DE 3,20m
	PARADA DE ÔNIBUS P/ PASSEIOS COM MAIS DE 3,20m
	POSTE EXISTENTE
	EIXO PROJETADO
	LIMITE DO PASSEIO
	ÁRVORES EXISTENTES

PLANTA BAIXA  
ESCALA = 1/500

The drawing is a technical urban layout for Rua Dom Pedro II. It shows the street's alignment from station 0+880 to 0+980. Key intersections include:

- Rua Gonçalves Chaves:** Located at station 0+940, featuring a 'comando' (traffic control) and a 'TAX' (taxi) zone. It includes 'DETALHE RAMPA TIPO 1' and 'DETALHE RAMPA TIPO 2'.
- Rua Santa Cruz:** Located at station 0+960, featuring 'DETALHE RAMPA TIPO 1' and 'DETALHE RAMPA TIPO 2'.
- Rua Almirante Barroso:** Located at station 0+980, featuring 'DETALHE RAMPA TIPO 1'.
- Rua Almirante Balthazar:** Located at station 0+980, featuring 'DETALHE RAMPA TIPO 1'.

The drawing also includes a north arrow, a scale bar, and various labels for street names and intersection details. The street is labeled 'RUA DOM PEDRO II' and the intersections are labeled 'RUA GONÇALVES CHAVES', 'RUA SANTA CRUZ', 'RUA ALMIRANTE BARROSO', and 'RUA ALMIRANTE BALTHAZAR'.

PLANTA BAIXA  
ESCALA = 1/500

 prefeitura de  
**Pelotas**  
vamos compartilhar a cidade

02/02

scala  
1:500

ABRIL/ 2019

Av. Ferreira Viana, 1135 – Pelotas/RS – CEP: 96085-000 Fone: (53) 33101350 – (53) 3227-1513  
E-mail: seplag@pelotas.rs.gov.br